

Změna č. 1 mění název následující kategorie z:

### ZÁKLADNÍ ČLENĚNÍ ÚZEMÍ

na:

### ROZVOJOVÁ PLOCHA VYMEZENÁ ÚZEMNÍM PLÁNEM

část území, kde dochází ke změně stávajícího využití

Změna č. 1 mění vzhled a popis následujících jevů.

 HRANICE PLOCHY ZASTAVITELNÉ

 ZASTAVITELNÁ PLOCHA (plocha a označení)

 HRANICE PLOCHY ZMĚNY V KRAJINĚ

 PLOCHA ZMĚNY V KRAJINĚ (plocha a označení)

Změna č. 1 přesouvá zbylé jevy původní kategorie "ZÁKLADNÍ ČLENĚNÍ" do samostatných kategorií.

- Plochy s podmínkou územní studie,
- Plochy s podmínkou etapizace,
- Zastavěné území.

### PLOCHA S PODMÍNKOU VYMEZENÁ ÚZEMNÍM PLÁNEM

plocha nebo koridor s podmínkou pro rozhodování o změnách v území

Změna č. 1 upravuje vzhled, označení a popis následujících jevů.

 PLOCHA, KDE ZMĚNU PROVĚŘÍ ÚZEMNÍ STUDIE

 PLOCHA PODMÍNĚNÁ ZPRACOVÁNÍM ÚZEMNÍ STUDIE (plocha a označení)

 PODMÍNKA PLOCHY - ETAPIZACE

 PLOCHA ZAŘAZENÁ DO DRUHÉ ETAPY (označení)

### ZASTAVĚNÉ ÚZEMÍ VYMEZENÉ ÚZEMNÍM PLÁNEM

část území vymezená podle stavebního zákona § 58 odst. 1) a 2)

Změna č. 1 mění vzhled následujícího jevu.

 ZASTAVĚNÉ ÚZEMÍ (plocha)


### OSTATNÍ INFORMATIVNÍ JEVI

podkladová geografická data z ČÚZK

 HRANICE PARCELY KN ČR

 HRANICE PARCELY KN ČR Z MAP POZEMKOVÉ EVIDENCE

 VNITŘNÍ KRESBA

 OZNAČENÍ STAVEBNÍ PARCELY

 OZNAČENÍ POZEMKOVÉ PARCELY

Změna č. 1 mění vzhled a popis následujícího jevu.

 HRANICE SPRÁVNÍHO ÚZEMÍ OBCE

 ŘEŠENÉ ÚZEMÍ (hranice)

### ZÁZNAM O ÚČINNOSTI

Vydáno zastupitelstvem Obce Jestřabí Lhota pod č. j. .... dne .....

Účinnost dne .....

Oprávněná úřední osoba pořizovatele:

**Ing. Jaromír Skála**

Funkce oprávněné úřední osoby:

**vedoucí oddělení úřadu územního plánování**



Razítko a podpis:

ZMĚNA ÚZEMNÍHO PLÁNU JESTŘABÍ LHOTA BYLA SPOLUFINANCOVÁNA Z PROSTŘEDKŮ MINISTERSTVA PRO MÍSTNÍ ROZVOJ

# ÚZEMNÍ PLÁN JESTŘABÍ LHOTA ZMĚNA Č. 1

POŘIZOVATEL : MĚSTSKÝ ÚŘAD KOLÍN  
ODB. INVESTIC A ÚZEMNÍHO PLÁNOVÁNÍ  
KARLOVO NÁM. 73, 280 12, KOLÍN I  
Na žádost Obce Jestřabí Lhota.

ZPRACOVATEL : **ING. ARCH. PAVEL KROLÁK**, URBANIST.EU  
ŽÁZVORKOVA 1998, PRAHA 5, 155 00

STUPEŇ : OOP	
VÝKRES : <b>ZÁKLADNÍ ČLENĚNÍ ÚZEMÍ</b>	ČÍSLO VÝK.: <b>1</b>
AUTOŘI : <b>ING. ARCH. PAVEL KROLÁK,</b> <b>ING. EVA REZNIČKOVÁ,</b> <b>ING. MICHAL ŠATAVA</b>	SEVER : 
MĚŘÍTKO : <b>1 : 10 000</b>	DATUM : <b>09 / 2024</b>
	PARÉ :

DOKUMENTACE JE CHRÁNĚNA DLE AUTORSKÉHO ZÁKONA